

Legende

- FFH-Gebiet
- 7021-342 - Nördliches Neckarbecken

- Gitter A0-Karten mit Detailkartennummern
- Weitere FFH-Gebiete
- Kreisgrenze
- Gemeindegrenze mit Gemeindenamen
- Ortslage (Basis-DLM)
- Straßen- oder Fahrbahnachse (Basis-DLM)

Maßstab 1 : 100.000



Kartengrundlage:
 Amtliches Liegenschaftskatasterinformationssystem (ALKIS®) und
 Digitales Landschaftsmodell (ATKIS®-Basis-DLM)
 © Landesamt für Geoinformation und Landentwicklung Baden-Württemberg
 (www.lgl-bw.de) Az.: 2851.9-1/19, Stand: 01/2015

Anlage 2

zur Verordnung des
 Regierungspräsidiums Stuttgart
 zur Festlegung der Gebiete von
 gemeinschaftlicher Bedeutung
 (FFH-Verordnung – FFH-VO)
 vom

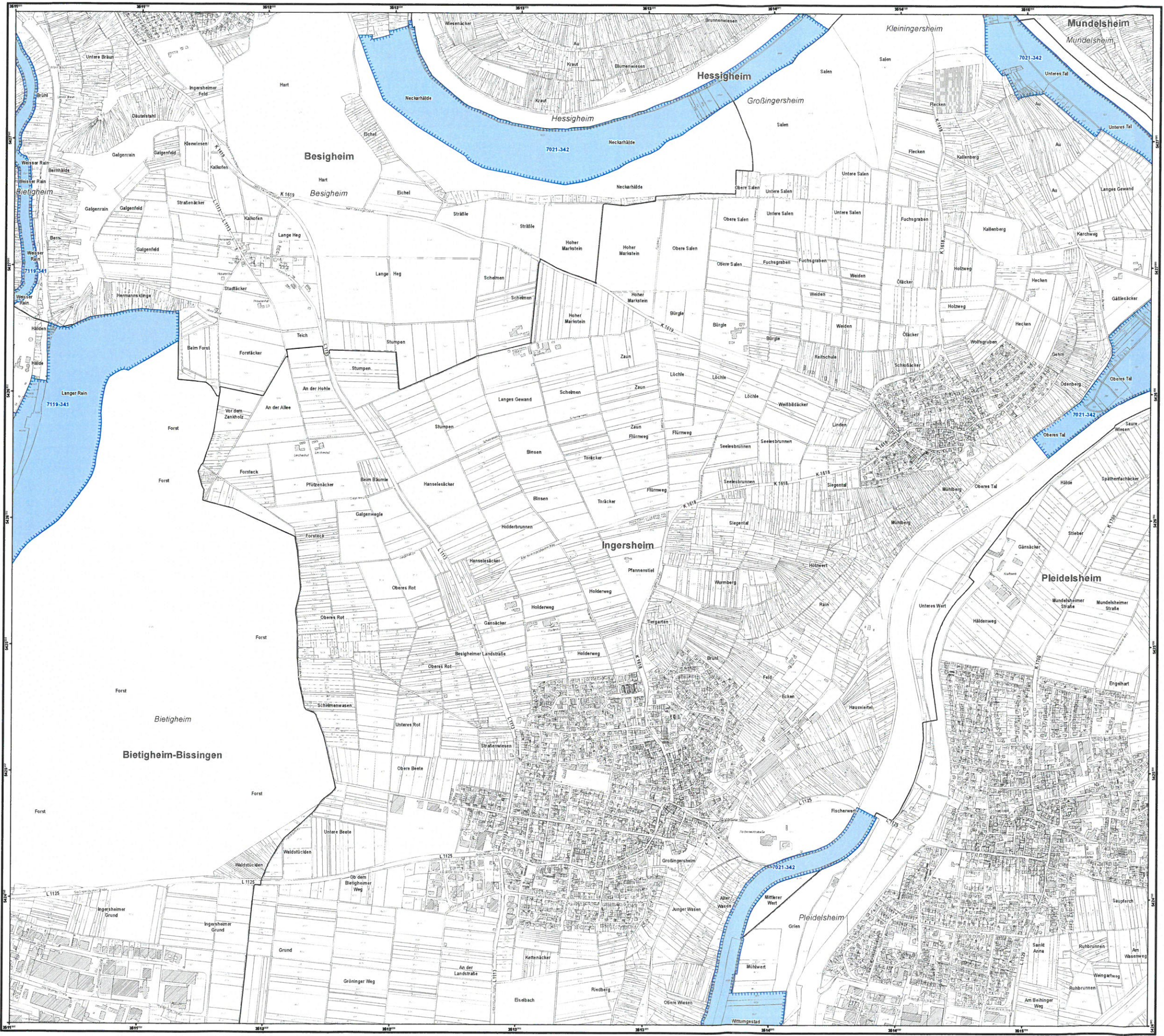
Übersichtskarte: 1.25

Stand Karte: 30.11.2017



Baden-Württemberg

REGIERUNGSPRÄSIDIUM STUTTART



Legende

 In dieser Karte dargestellte FFH-Gebiete, die Gegenstand der Verordnung sind:
7021-342 - Nördliches Neckarbecken
7119-341 - Strohgäu und unteres Enztal

 In dieser Karte dargestellte FFH-Gebiete, die nicht Gegenstand der Verordnung sind:
<keine>

 ALKIS-Gebäude
 ALKIS-Flurstück (mit Gewannname)
 ALKIS-Gemeindegrenze

Maßstab 1 : 5.000

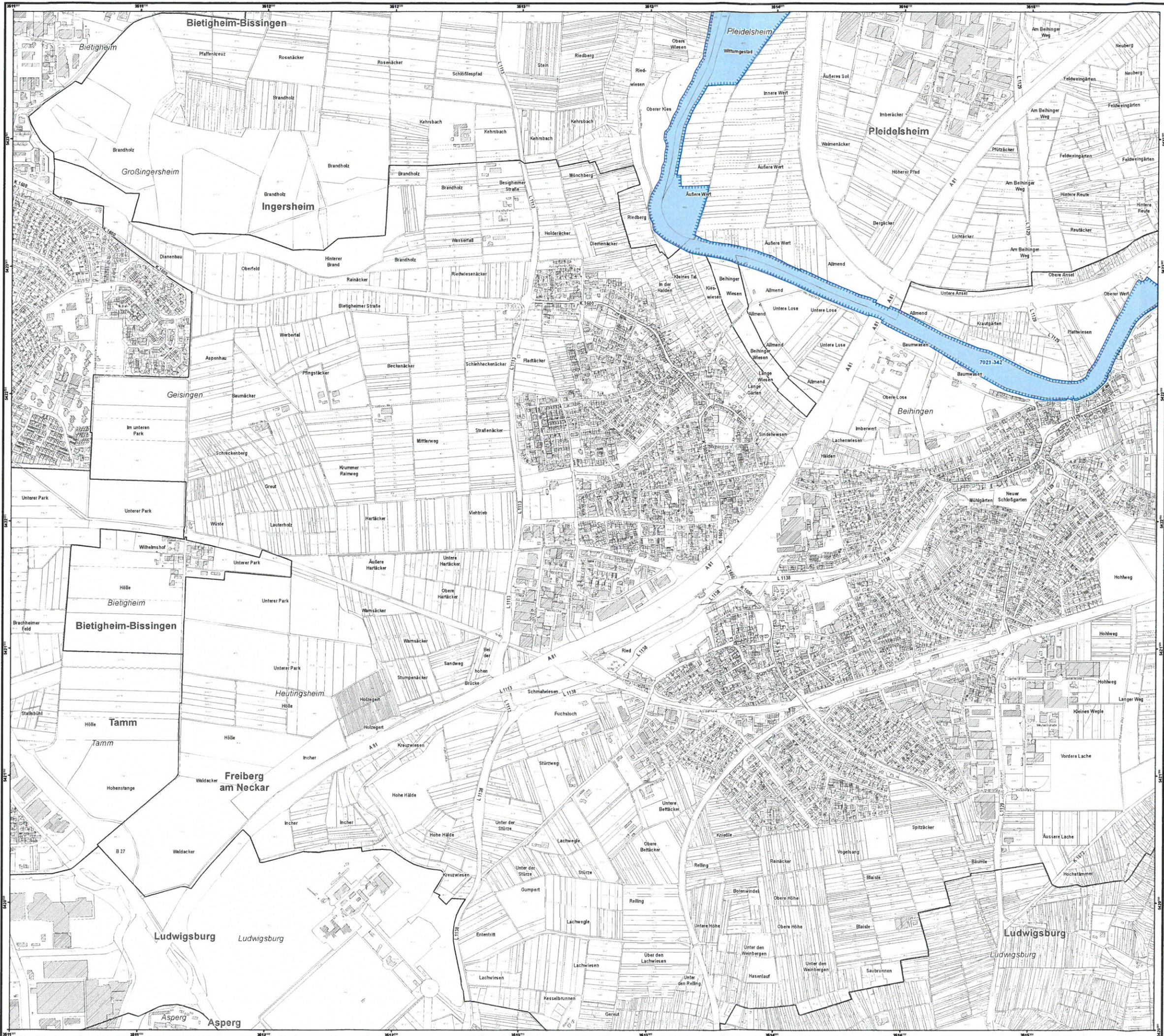


Kartengrundlage:
Amtliches Liegenschaftskatasterinformationssystem (ALKIS®) und
Digitales Landschaftsmodell (DL3D) (© 1999-2015)
© Landesamt für Geoformation und Landesentwicklung Baden-Württemberg (www.lgl-bw.de)
Az: 2851.9-1/19, Stand: 01/2015


Anlage 2
zur Verordnung des Regierungspräsidiums Stuttgart
zur Festlegung der Gebiete von gemeinschaftlicher Bedeutung
(FFH-Verordnung – FFH-VO) vom


Detailkartennummer: 1.123-128

Stand Karte: 30.11.2017



Legende

 In dieser Karte dargestellte FFH-Gebiete, die Gegenstand der Verordnung sind: 7021-342 - Nördliches Neckarbecken

 In dieser Karte dargestellte FFH-Gebiete, die nicht Gegenstand der Verordnung sind: <keine>

-  ALKS-Gebäude
-  ALKS-Flurstück (mit Gewinnname)
-  ALKS-Gemeindegrenze

Maßstab 1 : 5.000



Kartengrundlage:
 Amtliches Liegenschaftskatasterinformationssystem (ALKIS®) und
 Digitales Landschaftsmodell (ATKIS®-Basis-DEM)
 © Landesamt für Geoformation und Landesentwicklung Baden-Württemberg (www.lgf-bw.de)
 Az. 2851.8-1/19, Stand 01/2015

Anlage 2


zur Verordnung des Regierungspräsidiums Stuttgart
 zur Festlegung der Gebiete von gemeinschaftlicher Bedeutung
 (FFH-Verordnung – FFH-VO) vom

Detailkartenummer: 1.124-128

Stand Karte: 30.11.2017



Legende

 In dieser Karte dargestellte FFH-Gebiete, die Gegenstand der Verordnung sind: 7021-342 - Nördliches Neckarbecken

 In dieser Karte dargestellte FFH-Gebiete, die nicht Gegenstand der Verordnung sind: <keine>

-  ALKIS-Gebäude
-  ALKIS-Flurstück (mit Gewannname)
-  ALKIS-Gemeindegrenze

Maßstab 1 : 5.000



Kartengrundlage:
Amtliches Liegenschaftskatastersystem (ALKIS) und
Digitales Landschaftsmo-
dell (DLK) Baden-Württemberg
© Landesamt für Geoinformation und
Landerwicklung Baden-Württemberg (www.lgl-bw.de)
Az. 2851.9-1/19, Stand: 01/2015

Anlage 2

zur Verordnung des Regierungspräsidiums Stuttgart zur Festlegung der Gebiete von gemeinschaftlicher Bedeutung (FFH-Verordnung – FFH-VO) vom

Detaillkartennummer: 1.123-129

Stand Karte: 30.11.2017